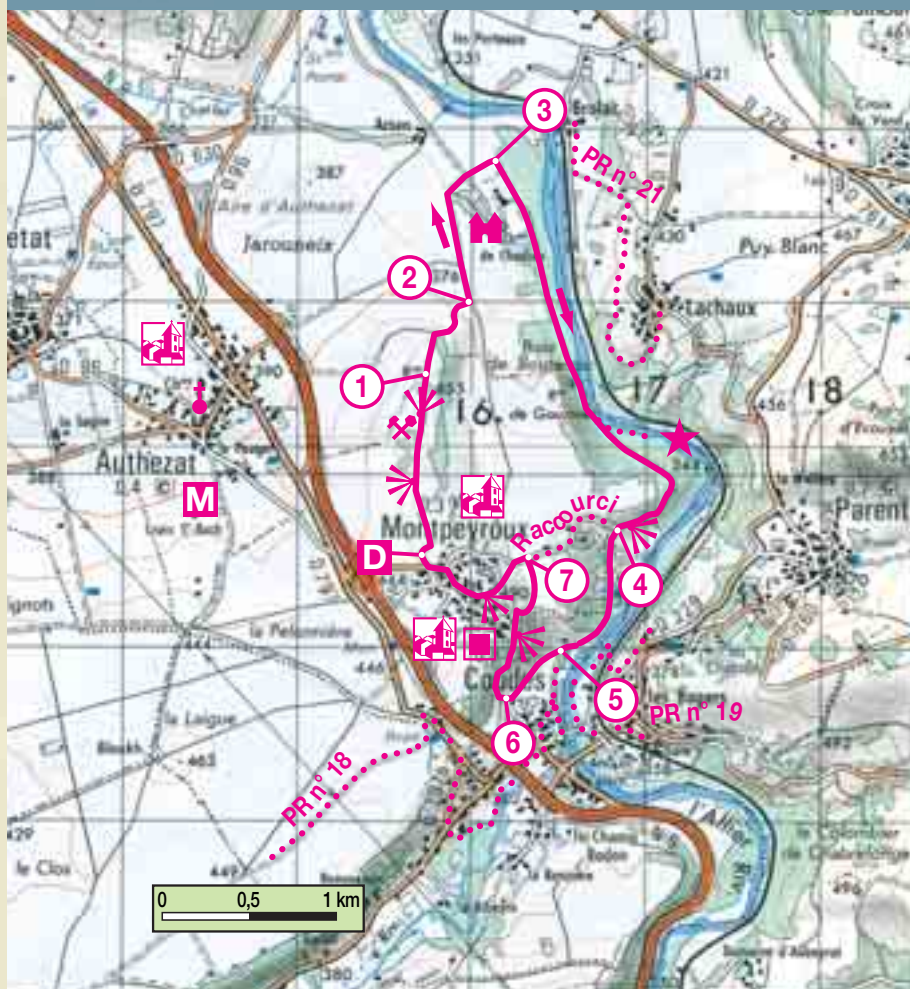


# Sur le chemin de l'arkose

## Montpeyroux / Authezat / Coudes

Dominant l'Allier et la couze Chambon près de Coudes, cette balade sur le plateau nous permet de visiter le très beau village de Montpeyroux et de traverser des paysages de pailhats rappelant l'ancienne économie vigneronne.




2 h 30 - ■ balisage jaune - 9 km - ▼ 347 m - ▲ 490 m






Montpeyroux



## A voir

 Montpeyroux : village vigneron fortifié rénové, donjon, église romane  anciennes carrières d'arkose  château de Chadieu.

### À proximité :

 église (XI<sup>e</sup>-XIV<sup>e</sup> s.) à Authezet conservatoire de la vigne à Authezet  La Sauvetat : ancienne commanderie des Hospitaliers, donjon du XIII<sup>e</sup> s.  citadelle de Buron.

- **D** - Des parkings au-dessus du bâtiment d'accueil (espace info-expo) à l'entrée de Montpeyroux. Dos à ce bâtiment, suivre le bon chemin de gauche sur le plateau agricole (*vue sur le Cézalier, le massif du Sancy, les puits et les alentours*) (affleurements et anciennes carrières d'arkose). Continuer tout droit

(*vue sur Authezet et La Sauvetat, les puits de Corent et de Saint-Romain, Saint-Maurice, Lachaux et le puy d'Écouyat*).

- **1** - À l'amorce de la descente, laisser un chemin à gauche puis un à droite (*autre affleurement*). Descendre sur un chemin perpendiculaire à droite, puis à gauche et encore à droite.

- **2** - Tourner sur un chemin plus large à gauche (*vue sur Lachaux*). Au bout de la ligne droite, virer à droite. Traverser la route d'accès à la **propriété de Chadieu** (centre aéré).

- **3** - Emprunter à droite le chemin barré. À la clairière (*vue sur le château*), continuer tout droit en sous-bois. Au bas d'une vigne, le chemin se décale au-dessus. À la patte-d'oie, monter à droite.

- **4** - *Vue sur Parent et le promontoire du Suquet*, descendre la petite route, puis la piste remontant l'Allier.

**Hors Circuit entre 3 et 4 :** à la patte-d'oie, à gauche vers une petite plage et une île de l'Allier. AR : 20 mn.

**Raccourci de 4 à 7 :** par la route à droite.

**Liaison en 5 :** vers les PR n° 18 et n° 19 (Coudes et Parent).

- **5** - Attention, au début de la ligne droite menant au **pont suspendu** de Coudes, entre deux ralentisseurs, emprunter un petit sentier serpentant entre les jardins (respecter ces lieux).

- **6** - À la rue du Nord, monter à droite le chemin du Cuel. À la fourche, emprunter le chemin étroit à droite (**à gauche, à 150 m, fontaine et lavoir**) sous de **beaux palhàs** (terrasses) (**nouvelles vignes**). Laisser sur le rebord du plateau un chemin à droite.

- **7** - Monter la route à gauche, puis le chemin. Couper la rue de la Croix du Bras, monter le chemin du Chafour en face, puis à gauche (escaliers). À Montpeyroux, tourner dans la rue à droite. De la place de l'église, descendre la rue de la Quye et la rue des granges rejoignant une **carrière d'arkose** et le départ.



Montpeyroux